

Наша маленькая Швейцария



Вблизи Кувандыка начинается сказка.

Приехавшего в Кувандык местные жители могут удивить, например, тем, что один из детских садов дружит со всемирно известным саксофонистом Игорем Бутманом. А на заводе кузнечно-прессового оборудования «Долина» сделали денежный станок.

Потом ты узнаёшь подноготную и всё кажется не таким уж романтичным. Игорь Бутман женат на коренной кувандычанке, отсюда и опека детсада. А «Долина» выиграла тендер, и 45 конструкторов и технологов три месяца бились над проектом огромного продольно-фрезерного станка для резки металлических монет из спецсплавов. Станок такой единственный в России, изготовлен и отправлен на монетный двор. Скоро зазвонит «медь» и «серебро» в наших кошельках, так сказать, с кувандыкской отметиной. Но есть и другое, что может удивлять и радовать глаз постоянно, — природа этого края.

В низкогорной-высокорав-


плато, на котором видны выходы всевозможных пород. Здесь много географических достопримечательностей: «Золотые ворота», Саринский водопад, Карагайские горы, курганы. По Карагайскому ущелью можно бродить целый день: скала-черепаха, скала-дракон — каких только форм не создала за столетия природа! Вот прямо из камня растёт пышнокронная сосенка. Когда-то в трещину ветром намело пыли, а упавшее в неё семечко зацепилось и проросло. Рядом на крутых каменистых склонах стоят коренастые сосны и берёзы с причудливо завитыми стволами. А внизу в сторону Карагай-Покровки тихо течёт Губерля. Если под-

Только из Орска приехало 140 человек. В первые выходные июня прошёл традиционный фестиваль бардовской песни, опять же на этой базе.

— С наступлением морозов в 5 – 10 градусов оснежаем и таким образом выравниваем специальными установками рельефы склонов, — говорит главный инженер курорта Сергей Шиянов.

На базе есть подъёмники — зимой здесь бывает многолюдно, но необходимо разработать «сервис под горой». Планируется этим летом запустить два-три пробных туристических маршрута, чтобы туркомпании могли привозить на автобусах целые группы.

Кувандык стал участником федерального проекта, рассчитанного на малые города. Был представлен проект, связанный с набережной Сакмары. Он рассчитан




нинной части области сформировались необычные пейзажи и причудливые горные формы. Только поворачиваешь с орской трассы в районе Краснощёкова в сторону Кувандыка – сразу попадаешь будто бы в другую страну. Не случайно эти места называют оренбургской Швейцарией. В горной местности на территории округа организован заповедник «Шайтан-Тау». А «Айтуарская степь» – зона полупустыни с полным набором степных обитателей. На северных землях, граничащих с Башкирией, появляются отроги Уральских гор с живописнейшим предгорьем реки Сакмары. И ещё своеобразное Саринское

наться по ущелью километра на три, можно найти родник, с которого начинается речка. Губерля своенравная. Она не захотела впадать в неподалёку протекающую Сакмару, а пошла в обход, как будто вверх, в гору. Пропетляв по Гайскому округу, сделала большой изгиб и за Новотроицком впадала в Урал.

Не так давно в округе открыт горнолыжный курорт круглогодичного пребывания «Кувандык-365» (К-365). Бывший Дом колхозника переоборудован в комфортабельную гостиницу. Впрочем, эти места уже облюбовали романтики. В прошлом году на базе К-365 проводился фестиваль «Русская гармонь».

на 42 миллиона и одобрен. Вокруг К-365 будет формироваться туристическая зона. Здесь предполагается открыть парк минералов. Планируется развивать рекламу экотоваров. Доказывать гостям, что местные аграрии в состоянии производить качественные и полезные продукты. Конные и пешие маршруты, сплав, джип-триал – возможностей развиваться немало. Только бы привлечь людей, готовых инвестировать в эти проекты, при умном раскладе предприниматель может с лихвой и быстро окупить свои вложения.


Юрий МЕЩАНИНОВ
Фото Валерия ГУНЬКОВА
Кувандыкский округ



И на камнях растут деревья. В Карагай-Губерлинском ущелье можно встретить и скалу-черепаху, и дракона.



Саринский водопад в каменистой местности – сланцы здесь необычайно красивы.



Речка Сухайташка, левый приток Чебаклы, петляет по горной и равнинной местности, тянется к Уралу.